

| | |
|-----------------|-----------------|
| WA | GRZ = 0,35 |
| SD | DN= 20 - 45° |
| WH= max. 6,20 m | FH= max. 9,00 m |
| WH= min. 3,80 m | |
| o | ED |

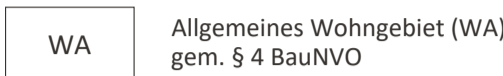
| | |
|-----------------|-----------------|
| WA | GRZ = 0,35 |
| SD/ZD/vPD/WD | DN= 20 - 45° |
| WH= max. 6,20 m | FH= max. 9,00 m |
| WH= min. 3,80 m | |
| o | ED |

Legende



Abgrenzung Geltungsbereich

Planungsrechtliche Festsetzungen gemäß § 9 BauGB
Art der baulichen Nutzung

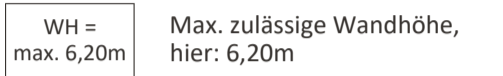


Allgemeines Wohngebiet (WA) gem. § 4 BauNVO

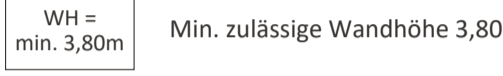
Maß der baulichen Nutzung



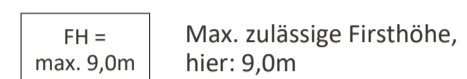
Max. zulässige Grundflächenzahl, hier: 0,35



Max. zulässige Wandhöhe, hier: 6,20m



Min. zulässige Wandhöhe 3,80m



Max. zulässige Firsthöhe, hier: 9,0m



Firstrichtung, zwingend



Firstrichtung, wahlweise

Bauweise, Baulinien, Baugrenzen



Offene Bauweise



Baugrenze



Nur Einzel- und Doppelhäuser zulässig



Abgrenzung für Garage / Carport

Flächen für Gemeinbedarf



Spielplatz

Verkehrsflächen



Öffentliche Verkehrsfläche



Öffentliche Verkehrsfläche mit Zweckbestimmung; Fußweg



Bereiche ohne Ein- und Ausfahrten



Öffentliche Verkehrsfläche mit Zweckbestimmung; Geh- und Radwege

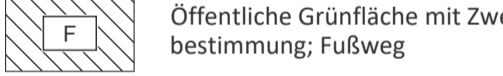
Grünflächen




Öffentliche Grünfläche



Öffentliche Grünfläche mit Zweckbestimmung; Versickerungsfläche



Öffentliche Grünfläche mit Zweckbestimmung; Fußweg



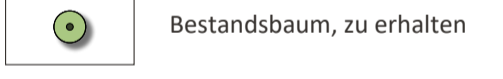
private Grünfläche mit Zweckbestimmung; Ortsrandeingrünung



Zu pflanzender Baum, Lage variabel



Zu pflanzender Baum WL = Winterlinde, GBI = Birke, Obst = Obstbaum

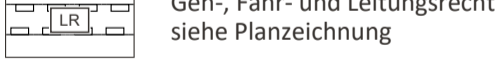


Bestandsbaum, zu erhalten



Bestandsbaum, zu roden

Sonstige Festsetzungen

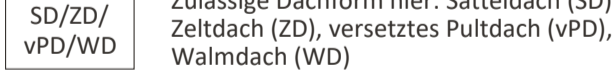


Geh-, Fahr- und Leitungsrecht siehe Planzeichnung



Passive Schallschutzmaßnahmen

Örtliche Bauvorschriften



Zulässige Dachform hier: Satteldach (SD), Zeltdach (ZD), versetztes Pultdach (vPD), Walmdach (WD)



Zulässige Dachneigung hier: 20-45 Grad

Hinweise und nachrichtliche Übernahmen



Grundstücksgrenze, Planung



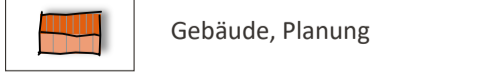
Flurgrenze Bestand (nachrichtliche Darstellung)



Parzellennummer mit Flächengröße



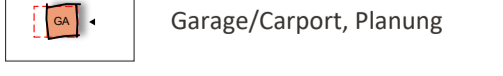
Flurnummer Bestand (nachrichtliche Darstellung)



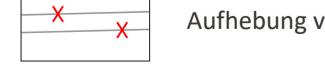
Gebäude, Planung



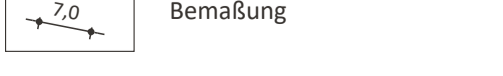
Bestandsgebäude



Garage/Carport, Planung



Aufhebung von Flurgrenze/Weg



Bemaßung



Höhenlinie / Höhen Punkt

Hinweise und nachrichtliche Übernahmen



Wegekreuz Bestand



Elektrikleitung, Bestand



Wegekreuz Verlagerung (neuer Standort)



Telekomleitung, Bestand



Sichtdreieck

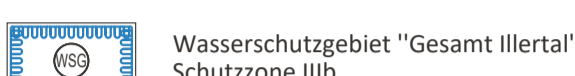


Gasleitung, Bestand

Schutzgebiete



Landschutzschutzgebiet Iller - Rottal



Wasserschutzgebiet "Gesamt Illertal" Schutzzone IIIb

Verfahrensvermerke

- Der Gemeinderat der Gemeinde Berkheim hat in der Sitzung vom 03.12.2019 die Aufstellung des Bebauungsplans mit Grünordnung "Bürgerweg Nord" beschlossen. Der Aufstellungsbeschluss wurde am 05.12.2019 ortsüblich bekannt gemacht. Der Überleitungsbeschluss zum Verfahren gemäß §215a BauGB wurde in der Sitzung vom 06.02.2024 gefasst.
- Zu dem Entwurf des Bebauungsplans mit den planungsrechtlichen Festsetzungen und den örtlichen Bauvorschriften in der Fassung vom 26.05.2020 wurden die Behörden und sonstigen Träger öffentlicher Belange gemäß § 4 Abs. 2 BauGB in der Zeit vom 15.06.2020 bis 25.07.2020 beteiligt.
- Der Entwurf des Bebauungsplans mit den planungsrechtlichen Festsetzungen und den örtlichen Bauvorschriften in der Fassung vom 26.05.2020 wurde mit der Begründung gemäß § 3 Abs. 2 BauGB in der Zeit vom 15.06.2020 bis 25.07.2020 veröffentlicht.
- Zu dem Entwurf des Bebauungsplans mit den planungsrechtlichen Festsetzungen und den örtlichen Bauvorschriften in der Fassung vom 20.07.2021 wurden die Behörden und sonstigen Träger öffentlicher Belange gemäß § 4a Abs. 2 BauGB in der Zeit vom 09.08.2021 bis 04.09.2021 beteiligt.
- Der Entwurf des Bebauungsplans mit den planungsrechtlichen Festsetzungen und den örtlichen Bauvorschriften in der Fassung vom 20.07.2021 wurde mit der Begründung gemäß § 4a Abs. 3 BauGB in der Zeit vom 09.08.2021 bis 04.09.2021 veröffentlicht.
- Zu dem Entwurf des Bebauungsplans mit den planungsrechtlichen Festsetzungen und den örtlichen Bauvorschriften in der Fassung vom 14.05.2024 wurden die Behörden und sonstigen Träger öffentlicher Belange gemäß § 4 Abs. 2 BauGB in der Zeit vom 15.07.2024 bis 30.08.2024 beteiligt.
- Der Entwurf des Bebauungsplans mit den planungsrechtlichen Festsetzungen und den örtlichen Bauvorschriften in der Fassung vom 15.05.2024 wurde mit der Begründung gemäß § 3 Abs. 2 BauGB in der Zeit vom 15.07.2024 bis 30.08.2024 veröffentlicht.
- Die Gemeinde hat mit dem Beschluss des Gemeinderats vom 05.11.2024 den Bebauungsplan "Bürgerweg Nord" mit den planungsrechtlichen Festsetzungen und den örtlichen Bauvorschriften in der Fassung vom 05.11.2024 als Satzung beschlossen.

Berkheim, den 06.11.2024

(Walther Puza)
Bürgermeister

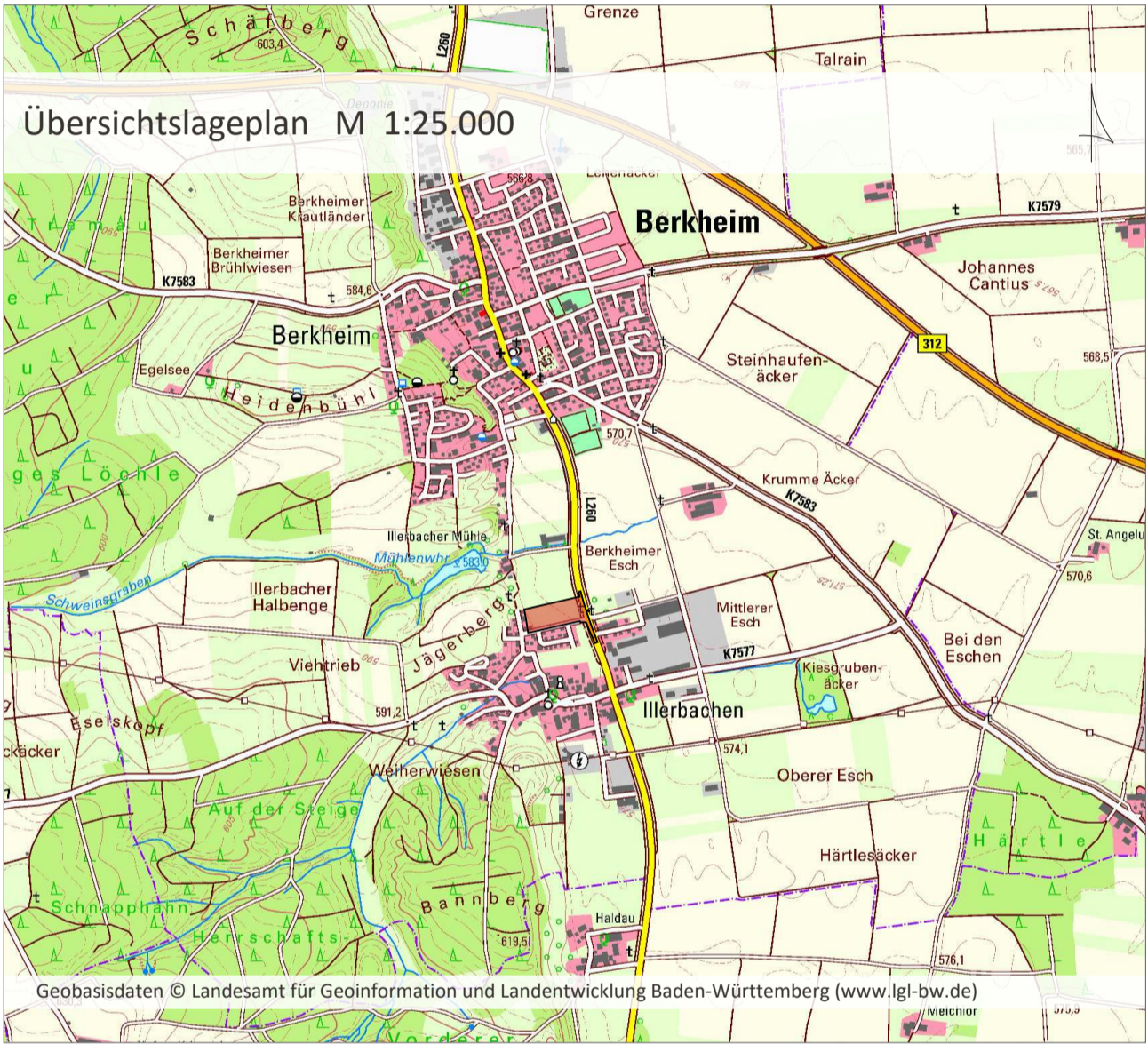
Berkheim, den 06.11.2024

(Walther Puza)
Bürgermeister

- Der Bebauungsplan "Bürgerweg Nord" wurde gemäß § 10 Abs. 3 BauGB am _____ mit Hinweis auf § 44 Abs. 3 und § 215 BauGB ortsüblich bekannt gemacht. Der Bebauungsplan ist damit in Kraft getreten. Der Bebauungsplan wird zu jedermanns Einsicht im Rathaus der Gemeinde zu den üblichen Geschäftszeiten ausgelegt.

Berkheim, den

(Walther Puza)
Bürgermeister



Projekt / Bauvorhaben:
Bebauungsplan mit Grünordnung "Bürgerweg Nord"
Berkheim, OT Illerbach

Planbezeichnung:
Zeichnerischer Teil

Stand:
05.11.2024

Auftraggeber / Bauherr:
Gemeinde Berkheim
Coupronplatz 1
88450 Berkheim

Maßstab:
1 : 1000

Projekt Nr.: 6315
Bearbeiter/in: WE/LTS

LARS consult Gesellschaft für Planung und Projektentwicklung mbH
Bahnhofstraße 22 D - 87700 Memmingen
Fon: +49 (0)8331 4904-0 Fax: +49 (0)8331 4904-20

Schertlinstraße 27 D - 86159 Augsburg
Fon: +49 (0)821 455459-0 Fax: +49 (0)821 455459-20

Urheberrechtlich geschützt!
© 2024 LARS consult GmbH
E-Mail: info@lars-consult.de
Web: www.lars-consult.de

Koordinatensystem: ETRS89-UTM-32N Plot erstellt am: 11.11.2024 Blattgröße: 0,95m x 0,41m = 0,39 m2
Dateipfad: L:\6315..Überführung BP § 215a BauGB\04-CAD\03-Planfassung\241105_6315_Berkheim_BP-Bürgerweg-Nord.dwg